

# Výstavba v lokalitě Nad Palečkem

(p č. 4232/4, 4332/1 a části přilehlých parcel), rozsah 50 105m<sup>2</sup>.

## U0556 Výstavba v lokalitě Nad Palečkem

Seznam 

### Předmět

Výstavba v lokalitě Nad Palečkem

### Městská část

Praha 20

### Katastr: parcela

Rozloha [m<sup>2</sup>]

50 105

### Původní stav ÚP

kód C; kód C

### Upravený stav ÚP

kód E pro části ploch OV, OB, SV vymezené výkresovou přílohou, v ostatních plochách zůstává kód C

[↗ Informace o regulativech využití území](#)

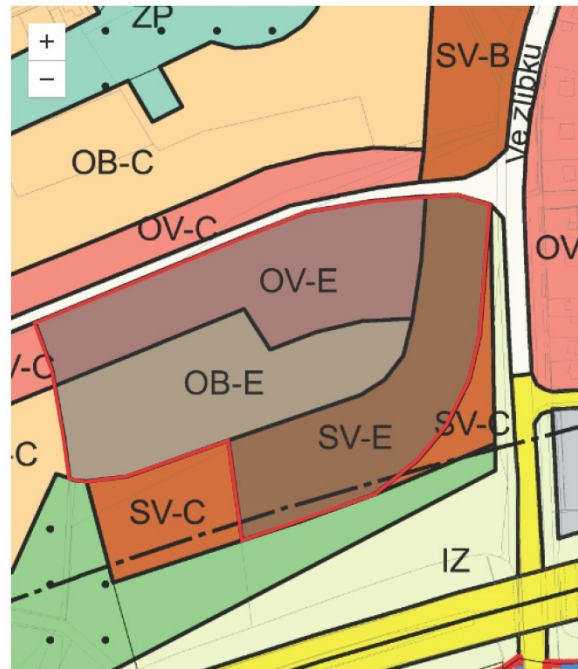
### Stav změny

Schválená úprava -> platná úprava

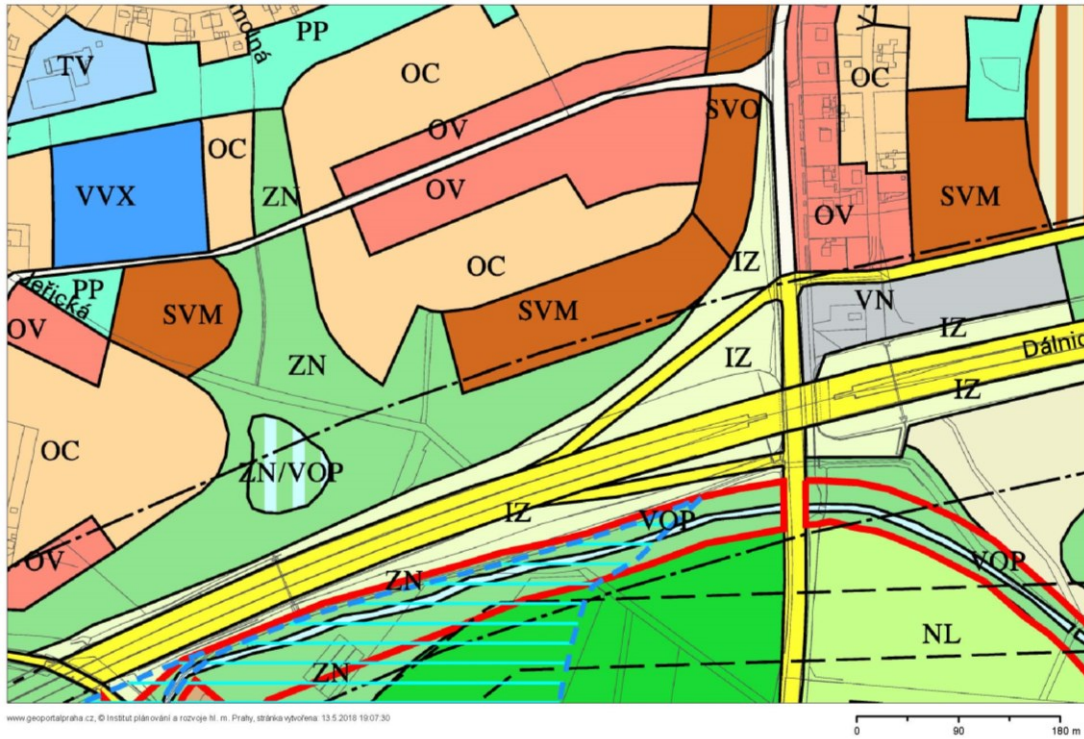
Podnět | Úprava | Platnost

### ↗ Výkresy ÚP

[↗ Schéma pořizování změny ÚP](#)

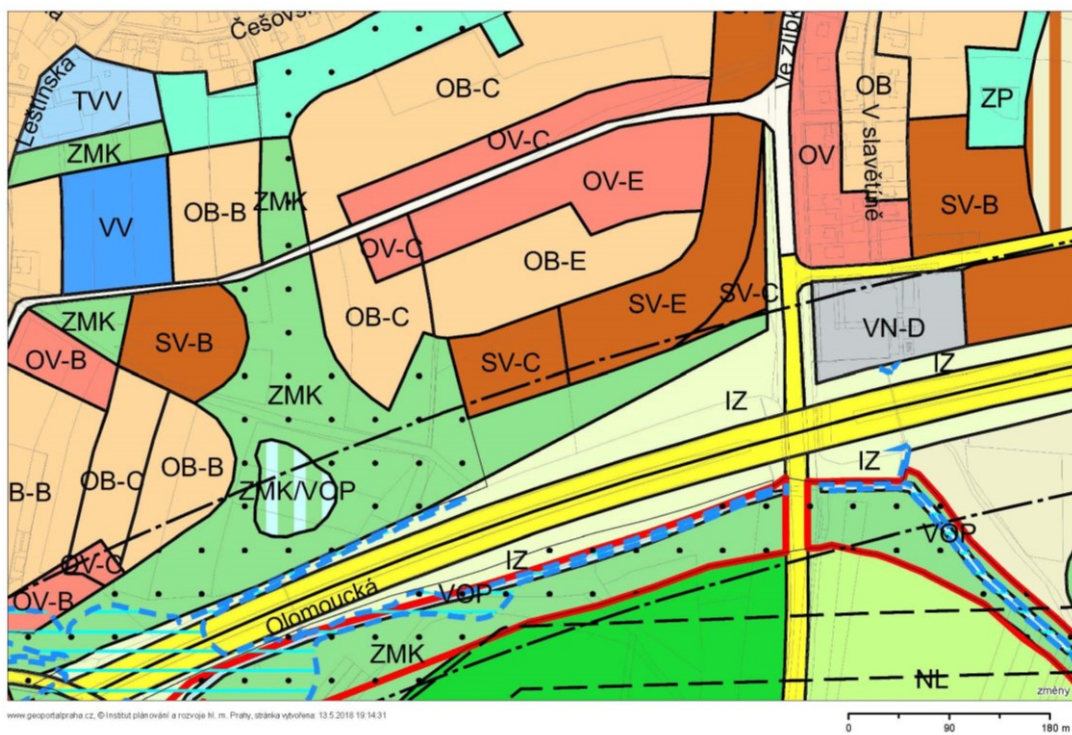


Při navýšení kapacity území se vycházelo z předpokladu, že ul. Ve Žlábku bude přímo napojena na dálnici D11.  
 Navýšení kódu tak teoreticky nemělo pro stávající uliční síť znamenat další navýšení dopravní zátěže.



PŮVODNÍ UPn z roku 1999

K napojení zmíněných komunikací však nedošlo a vzhledem k místním souvislostem ani dojit nemůže.



UPn stávající platný